



NOTFALL VORSORGE

im Kreis Paderborn



Ratgeber für den Katastrophenfall

KreisHotline

Im Katastrophenfall wird die KreisHotline aktiviert.

 **05251 308 38 38**

Bitte beachten Sie, dass diese Hotline **nur im Katastrophenfall** erreichbar ist!



Sirensignale

Wie werde ich gewarnt?

Merken Sie sich bitte die folgenden Sirensignale und sprechen Sie auch Menschen in Ihrem Umfeld darauf an, damit die Bedeutung der Signale wieder einer Vielzahl von Menschen bekannt wird.

Warnung der Bevölkerung



Eine Minute auf- und abschwellender Ton

GEFAHR! INFORMATIONEN FOLGEN!

Entwarnung



Eine Minute Dauerton

Weitere Signale könnten sein:

ALARMIERUNG DER FEUERWEHR

Eine Minute Dauerton, zweimal unterbrochen





Rundfunk

Welche Radiosender informieren mich?

Über den Rundfunk (Lokalradio Radio Hochstift UKW 88,1 MHz, 93,7 MHz und 104,8 MHz) können gezielt Nachrichten und Verhaltensregeln verbreitet werden. Zusätzlich können Informationen durch überregionale Sendeanstalten (WDR) gesendet werden.

Bei einem Blackout werden über WDR 2 auf der Frequenz 93,2 Informationen verbreitet.

Haben Sie immer ein batteriebetriebenes Rundfunkgerät und Reservebatterien oder ein Kurbelradio im Haus. Auch ein Solarradio oder Autoradio kann benutzt werden.



Warn-Apps

Was ist, wenn ich kein Radio habe?

Notfall-Apps KATWARN und NINA

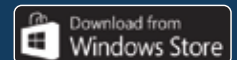


KATWARN ist ein Kommunales Warn- und Informationssystem, das der Kreis Paderborn seit Mai 2013 für die Information und Warnung seiner Bürgerinnen und Bürger - direkt aufs Handy - nutzt.



NINA warnt Sie deutschlandweit vor eventuell auftretenden Gefahrenlagen, wie Unwettern, Bombenentschärfungen und Katastrophenfall. Die Warnungen stammen vom Bund, dem Land NRW oder direkt von Ihrer Kreisleitstelle.

Laden Sie die Apps einfach aus den passenden Stores



Anlaufstellen im Kreis Paderborn



Im Katastrophenfall richten die Städte und Gemeinden bei Bedarf für Sie Anlaufstellen ein. Hier können Sie Notrufe absetzen, falls es zu Ausfällen im Telefon- und Mobilfunknetz kommt. Zudem erhalten Sie hier wichtige Informationen und Verhaltenshinweise.

Die Anlaufstellen werden nur bei besonderem, akutem Bedarf eingerichtet! Sie werden in diesem Fall informiert.

	KREIS STADT GEMEINDE	ORTSTEIL	ADRESSE	ROUTE
	Gemeinde Altenbeken	Altenbeken	Rathaus Bahnhofstraße 5 A 33184 Altenbeken	
	Stadt Bad Lippspringe	Innenstadt	Rathaus Friedrich-Wilhelm-Weber-Platz 1 33175 Bad Lippspringe	
	Stadt Bad Wünnenberg	Fürstenberg	Stadtverwaltung Poststraße 15 33181 Bad Wünnenberg - Fürstenberg	
	Gemeinde Borchon	Alfen	Feuerwehrgerätehaus Tudorfer Straße 5 A 33178 Borchon - Alfen	
		Dörenhagen	Feuerwehrgerätehaus Kirchborchener Straße 53 33178 Borchon - Dörenhagen	
		Etteln	Feuerwehrgerätehaus Im Winkel 1 33178 Borchon - Etteln	
		Kirchborchen	Feuerwehrgerätehaus Bahnhofstraße 4 33178 Borchon - Kirchborchen	
		Kirchborchen	Gemeindehalle Bohnenkamp 11 33178 Borchon - Kirchborchen	
		Nordborchen	Feuerwehrgerätehaus Wegelange 1 33178 Borchon - Nordborchen	



Stadt
Büren

Büren	Stadtverwaltung Königstraße 16 33142 Büren		
Ahden	Feuerwehrgerätehaus Schokamp 1 33142 Büren - Ahden		
Brenken	Feuerwehrgerätehaus Ükern 9 33142 Büren - Brenken		
Eickhoff	Feuerwehrgerätehaus Steinhäuser Str. 22 33142 Büren - Eickhoff		
Harth	Feuerwehrgerätehaus Hepernstraße 7 33142 Büren - Harth		
Hegensdorf	Feuerwehrgerätehaus Hauptstraße 43 33142 Büren - Hegensdorf		
Siddinghausen	Feuerwehrgerätehaus Weiner Kirchweg 16 33142 Büren - Siddinghausen		
Steinhausen	Feuerwehrgerätehaus Schulstraße 14 33142 Büren - Steinhausen		
Weiberg / Barkhausen	Feuerwehrgerätehaus Weiberger Straße 20 33142 Büren - Weiberg		
Weine	Feuerwehrgerätehaus Knickberg 2 33142 Büren - Wine		
Wewelsburg	Feuerwehrgerätehaus Böddeker Straße 2a 33142 Büren - Wewelsburg		
 Stadt Delbrück	Delbrück	Städtische Gesamtschule Marktstraße 6 33129 Delbrück	
 Gemeinde Hövelhof	Innenstadt	Rathaus Schloßstraße 14 33161 Hövelhof	



















Stadt
Lichtenau

Lichtenau	Stadtverwaltung Lange Straße 39 33165 Lichtenau	
Lichtenau	Technologiezentrum Leihbühl 21 33165 Lichtenau	
Lichtenau Kleinenberg Hakenberg	Feuerwehrgerätehaus Schützenstraße 2 33165 Lichtenau	
Grundsteinheim Iggenhausen Herbram Herbram Wald Asseln	Feuerwehrgerätehaus Buchliethweg 5 33165 Lichtenau - Herbram	
Holtheim Blankenrode	Feuerwehrgerätehaus Mitteldorfstraße 2 33165 Lichtenau - Holtheim	
Dalheim Husen	Feuerwehrgerätehaus Lichtenauer Straße 18 33165 Lichtenau - Husen	
Atteln Ebbinghausen Henglarn	Feuerwehrgerätehaus Finkestraße 86 33165 Lichtenau - Atteln	



Stadt
Paderborn

Südstadt	Feuer- und Rettungswache Süd Breslauer Straße 45 33098 Paderborn	
Südstadt	Marienschule Marienmünsterweg 2 33098 Paderborn	
Dahl	Feuerwehrgerätehaus Grundsteinheimer Weg 1 33100 Paderborn - Dahl	
Benhausen	Feuerwehrgerätehaus Im Knick 27 33100 Paderborn - Benhausen	
Neuenbeken	Feuerwehrgerätehaus Alte Amtsstraße 41 33100 Paderborn - Neuenbeken	
Marienloh	Feuerwehrgerätehaus Senneweg 2 33100 Paderborn - Marienloh	
Stadttheide	Feuer- und Rettungswache Nord Österreicher Weg 24 33102 Paderborn	

Innenstadt/Stadtheide	Grundschule Overberg/Dom Löffelmannweg 1 33102 Paderborn	
Riemeke	2-fach Sporthalle Riemeke Riemekestraße 130b 33102 Paderborn	
Riemeke / Elsen	Stadtverwaltung Am Hoppenhof 33 33104 Paderborn	
Schloß Neuhaus	Feuerwehrgerätehaus Rolfshof 1 33104 Paderborn - Schloß Neuhaus	
Wewer	Feuerwehrgerätehaus Delbrücker Weg 58 33106 Paderborn - Wewer	
Sande	Feuerwehrgerätehaus Ostenländer Straße 31 33106 Paderborn - Sande	
Elsen	Feuerwehrgerätehaus Sander Straße 19 33106 Paderborn - Elsen	
 Stadt Salzkotten	Salzkotten	
	Rathaus Marktstraße 8 33154 Salzkotten	
	Niederntudorf	
	Feuerwehrgerätehaus Altmarweg 15 33154 Salzkotten - Niederntudorf	
	Oberntudorf	
	Feuerwehrgerätehaus Pfarrer-Zapfe-Straße 13 33154 Salzkotten - Oberntudorf	
	Scharmede	
	Feuerwehrgerätehaus Hoppenhofstraße 2a 33154 Salzkotten - Scharmede	
	Thüle	
	Feuerwehrgerätehaus Schloßstraße 1 33154 Salzkotten - Thüle	
	Upsprunge	
	Feuerwehrgerätehaus Hederbornstraße 7 33154 Salzkotten - Upsprunge	
	Verlar	
	Feuerwehrgerätehaus Dorfstraße 40 33154 Salzkotten - Verlar	
	Verne	
	Feuerwehrgerätehaus Marienstraße 4 33154 Salzkotten - Verne	

Vorsorge

**Wie viele Lebensmittel sollte ich bevorraten?
Was benötige ich bei einem Energieausfall?
Was ist noch wichtig?**

Das Bundesamt für Bevölkerungsschutz und Katastrophenhilfe hat einen kostenlosen Ratgeber für die Notfallvorsorge und das richtige Handeln in Notsituationen sowie eine persönliche Checkliste herausgebracht. Diese finden Sie auf deren Webseite unter www.bbk.bund.de.

Um sicher zu stellen, dass Sie ohne Hilfe von außerhalb in einer eventuellen Krisenlage gerüstet sind, kümmern Sie sich bitte rechtzeitig und eigenverantwortlich um entsprechende Vorbereitungen und Vorräte!

Hier finden Sie jede Menge Infos und nützliche Tipps vom Bundesamt für Bevölkerungsschutz und Katastrophenhilfe:



Stand: Oktober 2023

Kreis Paderborn

- Der Landrat -

Amt für Bevölkerungsschutz

Aldegrevestraße 10-14

33102 Paderborn

Tel.: 05251 308-3853

E-Mail: bevoelkerungsschutz@kreis-paderborn.de

www.kreis-paderborn.de/bevoelkerungsschutz

[X@KreisPaderborn](https://www.instagram.com/kreis_paderborn)

[kreis_paderborn](https://www.instagram.com/kreis_paderborn)

Satz und Gestaltung:

Presse- und Öffentlichkeitsarbeit, Kreis Paderborn



**Kreis
Paderborn**

...nah bei den Menschen!